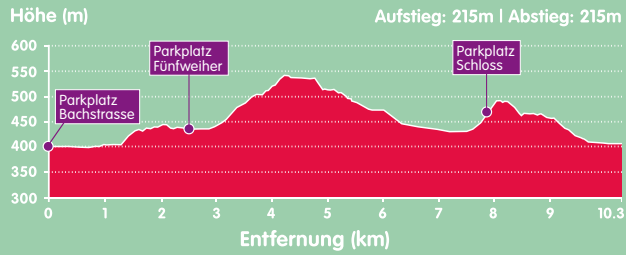


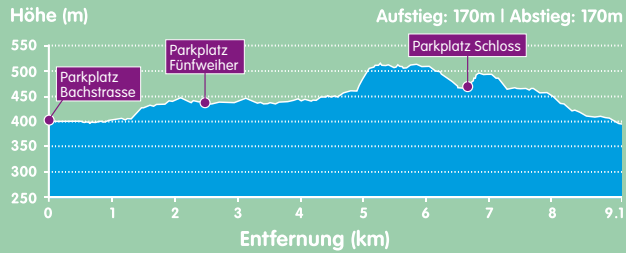
1

Trail 1
10.3 km



2

Trail 2
9.1 km




Bei der Route 1 ist insgesamt ein grösserer Höhenunterschied zu bewältigen, der sich aber auf längere sanfte Steigungen und Gefälle verteilt. Route 2 verläuft grösstenteils ziemlich eben, treibt den Puls indes mit einem kurzen, steilen Aufstieg auf den Gofi in die Höhe, was allerdings mit einer herrlichen Rundumsicht belohnt wird. Etwas ins Schnaufen gerät man bei flottem Tempo auch bei der Umrundung des Schlosses.

Der Lions Club Lenzburg wünscht Ihnen viel Vergnügen auf dem Walking Trail.

Walking Trail Lenzburg



Lütisbuech



Fünfweiher



Alpenblick vom Lütisbuech



Wir danken der Ortsbürgergemeinde Lenzburg für die Unterstützung



Belohnung und Aussicht ...



... auf dem Gofi



Willkommen

Natur am Aabach, frische Luft und kühlenden Schatten im Wald, faszinierende Blicke auf das Schloss und herrliche Aussicht vom Gofi, viel Schönes am Weg – das bietet unser Walking Trail auf zwei gut ausgeschilderten Routen.

Sie erreichen den Trail an folgenden drei Einstiegspunkten: Parkplatz Bachstrasse, Parkplatz Fünfweiher und Parkplatz Schloss.

Gut zur Hälfte verlaufen die beiden Routen gemeinsam: Vom Parkplatz Bachstrasse entlang dem Aabach via Fünfweiher zum Eingang ins Lütisbuech und vom Schloss über den aussichtsreichen Oberen Haldenweg am Bölli vorbei bis zum Parkplatz Bachstrasse.

Vom Eingang ins Lütisbuech gehen Sie auf der Route 1 (rot) durch den Lütisbuech-Wald und geniessen am höchsten Punkt den Alpenblick. Über das Bühl gelangen Sie zum Schloss und betreten dabei auch die Gemeinden Ammerswil und Henschiken.

Auf der Route 2 (blau) gelangen Sie über das Plateau des Gofi zum Schloss.

